

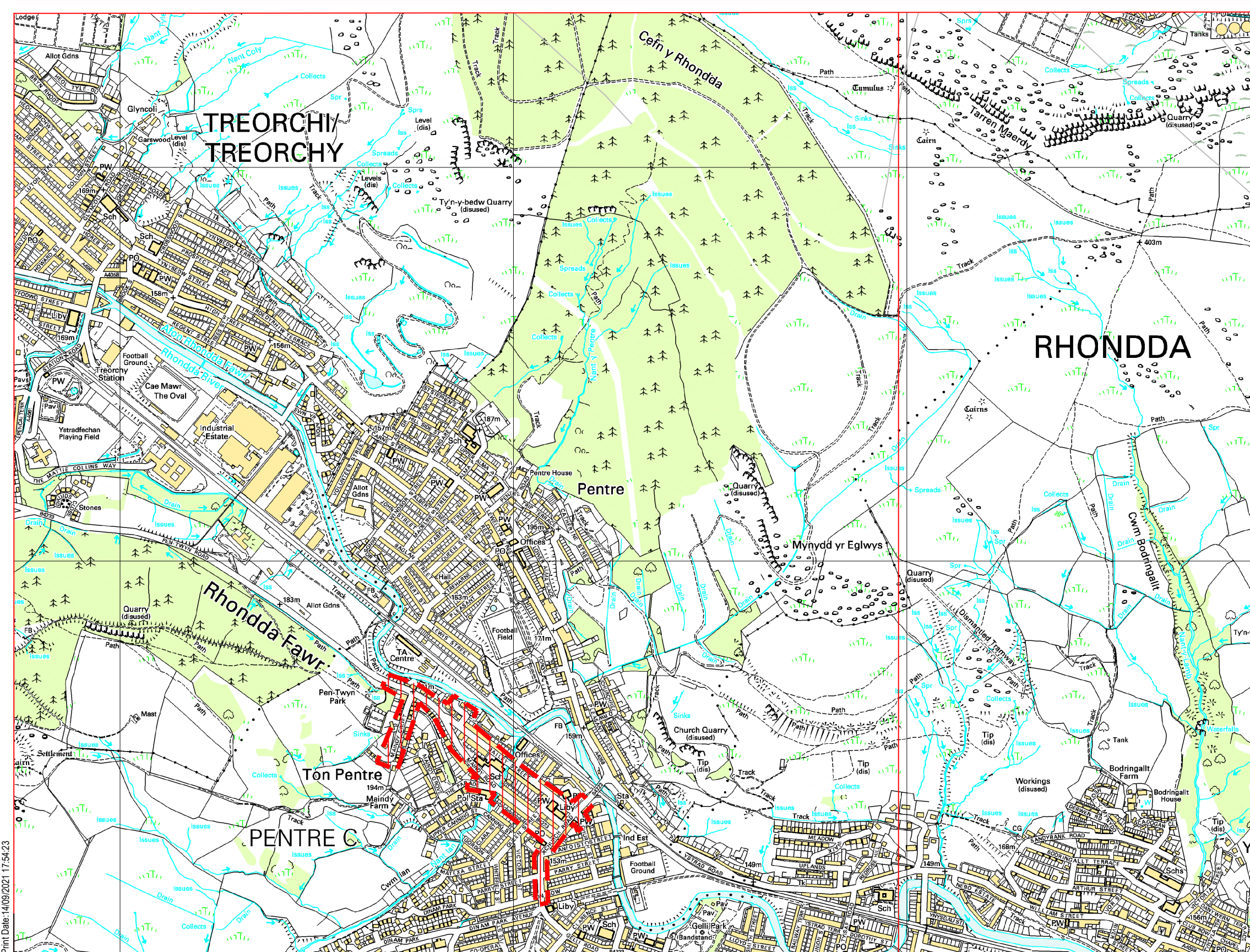
- Key:**
- Ffin y Cynllun  
Scheme boundary
  - Cyfyngiad Cyflymdra 20 mya presennol  
Existing 20mph Speed Limit
  - Parth 20mya presennol  
Existing 20mph Zone
  - Cyfyngiad Cyflymdra 30 mya presennol  
Existing 30mph Speed Limit
  - Estyniad arfaethedig i'r Parth 20mya presennol  
Proposed Extension to the Existing 20mph Zone
  - Gwelliannau arfaethedig i'r Lôn Gefn Bresennol  
Proposed Pedestrian Improvements to the Back Lane
  - Croesfan Sebra Arfaethedig  
Existing Zebra Crossings

**Lleoliad y Safle (man y Cylchfan)**

- i. Cyfeirnod AO: SS971953
- ii. Dwyrainiad: 297156 Gogleddol: 195364
- iii. What3Words: finishing.lodge.leap

**Site Location (roundabout area)**

- i. O.S Ref. SS971953
- ii. Easting: 297156 Northing: 195364
- iii. What3Words: finishing.lodge.leap



Adolygu Rev	Tynwyd Dim	Gwilyd Cnkd	Cymeradwyr Cymradwr	Disgrifid Description	Dyddiad Date



Pwrpas cyhoeddi | Purpose of Issue

**S2 - Addas ar gyfer gwybodaeth**  
**S2 - Suitable for information**

Dosbarth | Classification

**Ymgynghoriad Cyhoeddus**  
**Public Consultation**

Cleient | Client

Prosiect | Project

**Ton Pentre**  
**Llwybrau Diogel mewn Cymunedau**  
**Safe Routes in the Communities**

Llun | Drawing

**Ymgynghoriad Cyhoeddus**  
**Public Consultation**

Graddfa @ A1	Tynwyd Drawn	Gwiriwyd Checked	Cymeradwyd Approved
Scale @ A1	RC	AJ	LM

Rhif y prosiect | Project No. GC3921

Dyddiad | Date  
September 2021

Adnabyddwr y llun | Drawing Identifier  
P278-001

addysgu | revision  
P01

